

УТВЕРЖДАЮ:
Заместитель главы администрации
Чебаркульского городского округа
по городскому хозяйству

« ____ » _____ 2023г.

**Карта-схема границ прилегающей территории № ____
для многоквартирного жилого дома № 30 по улице Электростальская в г. Чебаркуль
с придомовой территорией**

1. Кадастровый номер объекта, по отношению к которому устанавливается прилегающая территория (если имеются сведения):

74:38:0126003:41 и 74:38:0126003:42

3. Сведения о собственнике и (или) ином законном владельце здания, строения, сооружения, земельного участка, а также их представителях (наименование юридического лица, фамилия, имя, отчество (при наличии) индивидуального предпринимателя или физического лица, место нахождения и адрес юридического лица, почтовый адрес индивидуального предпринимателя или физического лица, номера контактных телефонов):

*Общее имущество собственников помещения многоквартирного жилого дома № 30
по ул. Электростальская в г. Чебаркуль*

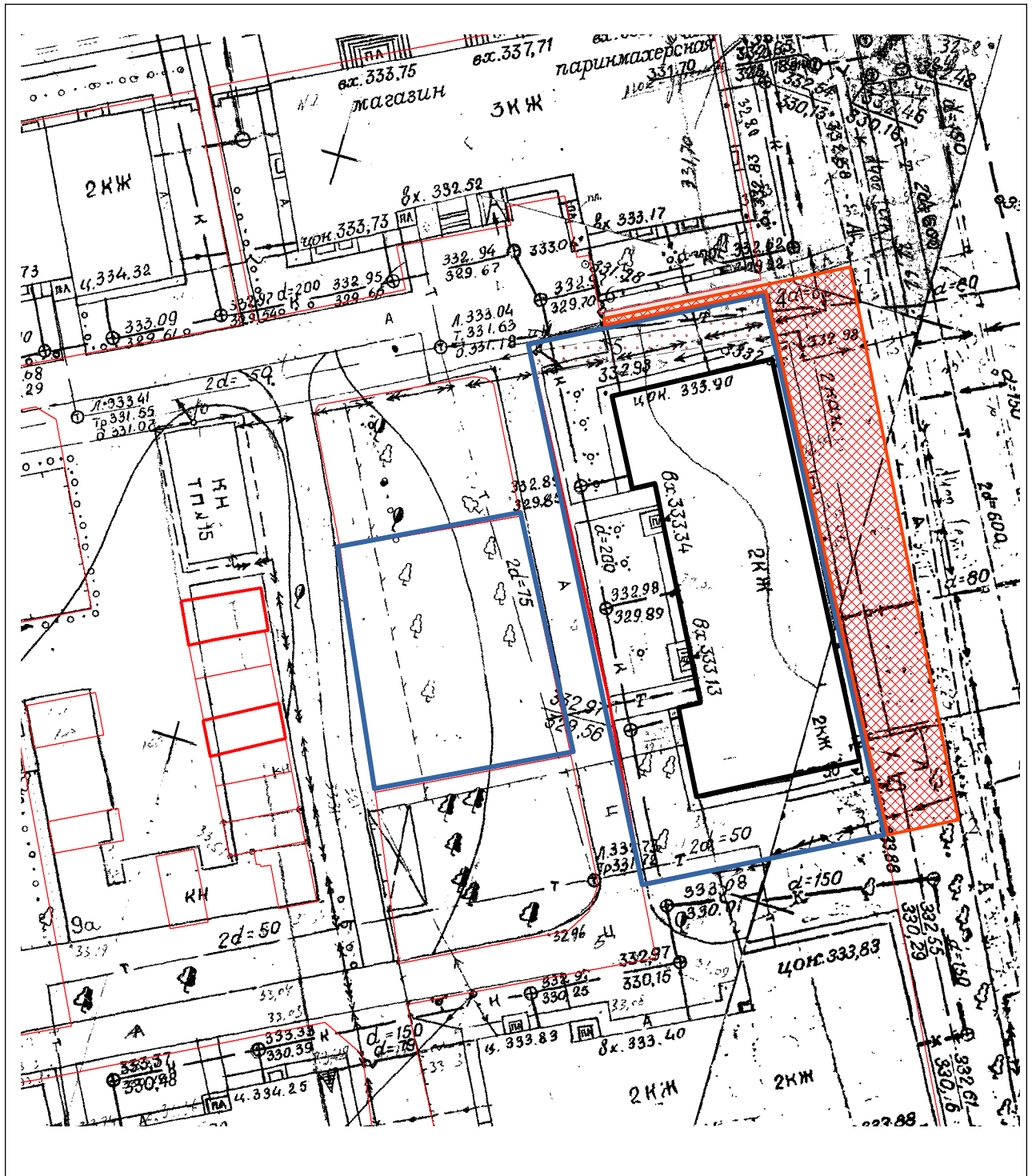
4. Площадь прилегающей территории: 336,76 кв.м

5. Графическая часть карты — схемы границы прилегающей территории (Приложение 1).

6. Координаты поворотных точек прилегающей территории:




Обозначение характерных точек границ	Координаты <2>, м		Метод определения координат и средняя квадратическая погрешность положения характерной точки (Mt), м
	X	Y	
1	585648,80	2257876,37	0,69
2	585649,48	2257876,23	20,96
3	585653,80	2257896,74	46,39
4	585608,30	2257905,79	6,52
5	585606,89	2257899,42	45,78
6	585651,57	2257889,46	13,38

Графическая часть карты-схемы границ прилегающей территории для многоквартирного жилого дома № 30 по ул. Электростальская г.Чебаркуль



Масштаб 1:500

Условные обозначения:

	<p>прилегающая территория к многоквартирному жилому дому № 30 по ул. Электростальская.</p>
	<p>контур многоквартирного жилого дома № 30 по ул. Электростальская</p>
	<p>граница земельного участка многоквартирного жилого дома № 30 по ул. Электростальская стоящего на кадастровом учете</p>